

Rejon: dz.nr 9, obręb 1029  
Miejscowość: Szczecin  
Powiat: M. na prawach powiatu  
Województwo: zachodniopomorskie


Obiekt: rozbudowa budynku ZUW  
Inwestor: Zachodniopomorski Urząd Wojewódzki w Szczecinie  
Wiercenie: DEMIURG Sp. z o.o. Sp. k.  
Dozór geol.: mgr M.Tarnas

Typ sondy: DPL

Rzędna: 17.30 m n.p.m.

Skala 1 : 50

Data sondowania: 2018-08-13



Rejon: dz.nr 9, obręb 1029

Miejscowość: Szczecin

Powiat: M. na prawach powiatu

Województwo: zachodniopomorskie

Objekt: rozbudowa budynku ZUW

Inwestor: Zachodniopomorski Urząd Wojewódzki w Szczecinie

Wiercenie: DEMIURG Sp. z o.o. Sp. k.

Dozór geol.: mgr M.Tarnas

Typ sondy: DPL

Rzędna: 17.60 m n.p.m.

Skala 1 : 50

Data sondowania: 2018-08-14

Głębokość zwierciadła wody	Stratygrafia	Profil litologiczny			Stopień zageszczenia					Interpretacja			
					Luźny	Średnio zageszcz		Zagęszczony		N <sub>10</sub>	N <sub>kor</sub>	ID	
		[m.p.p.t]	[m]			Ilość uderów na 10 cm wbicia sondy							
1	2	3	4	5	5      10      15      20      25					7	8	9	10
	Nasypy Nasyp	1.0 2.0 3.0 4.0 5.0 6.0 7.0 8.0 9.0 10.0		nN  <									

Rejon: dz.nr 9, obręb 1029

Miejscowość: Szczecin

Powiat: M. na prawach powiatu

Województwo: zachodniopomorskie

Objekt: rozbudowa budynku ZUW

Inwestor: Zachodniopomorski Urząd Wojewódzki w Szczecinie

Wiercenie: DEMIURG Sp. z o.o. Sp. k.

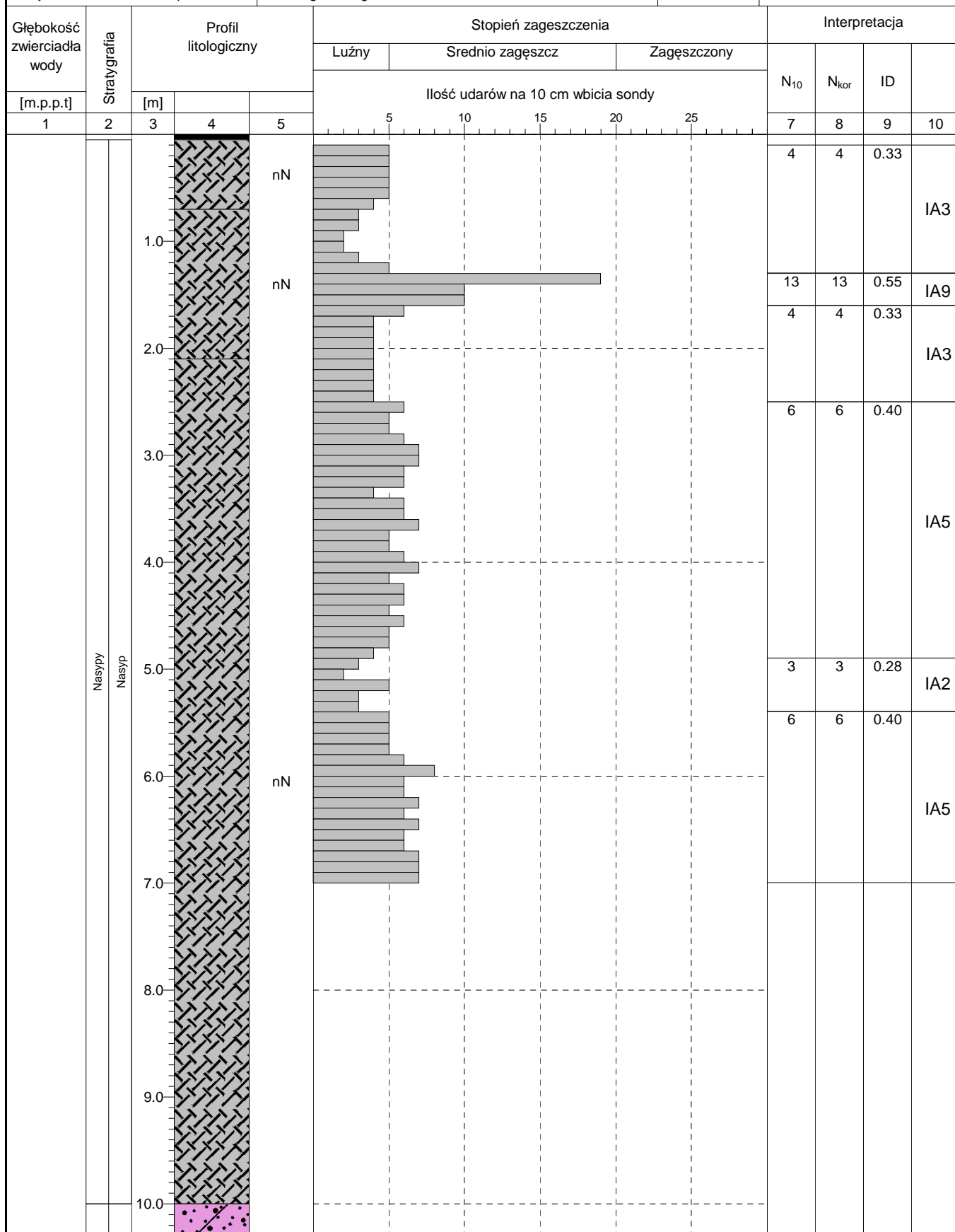
Dozór geol.: mgr M.Tarnas

Typ sondy: DPL

Rzędna: 17.30 m n.p.m.

Skala 1 : 50

Data sondowania: 2018-08-13



Rejon: dz.nr 9, obręb 1029

Miejscowość: Szczecin

Powiat: M. na prawach powiatu

Województwo: zachodniopomorskie

Objekt: rozbudowa budynku ZUW

Inwestor: Zachodniopomorski Urząd Wojewódzki w Szczecinie

Wiercenie: DEMIURG Sp. z o.o. Sp. k.

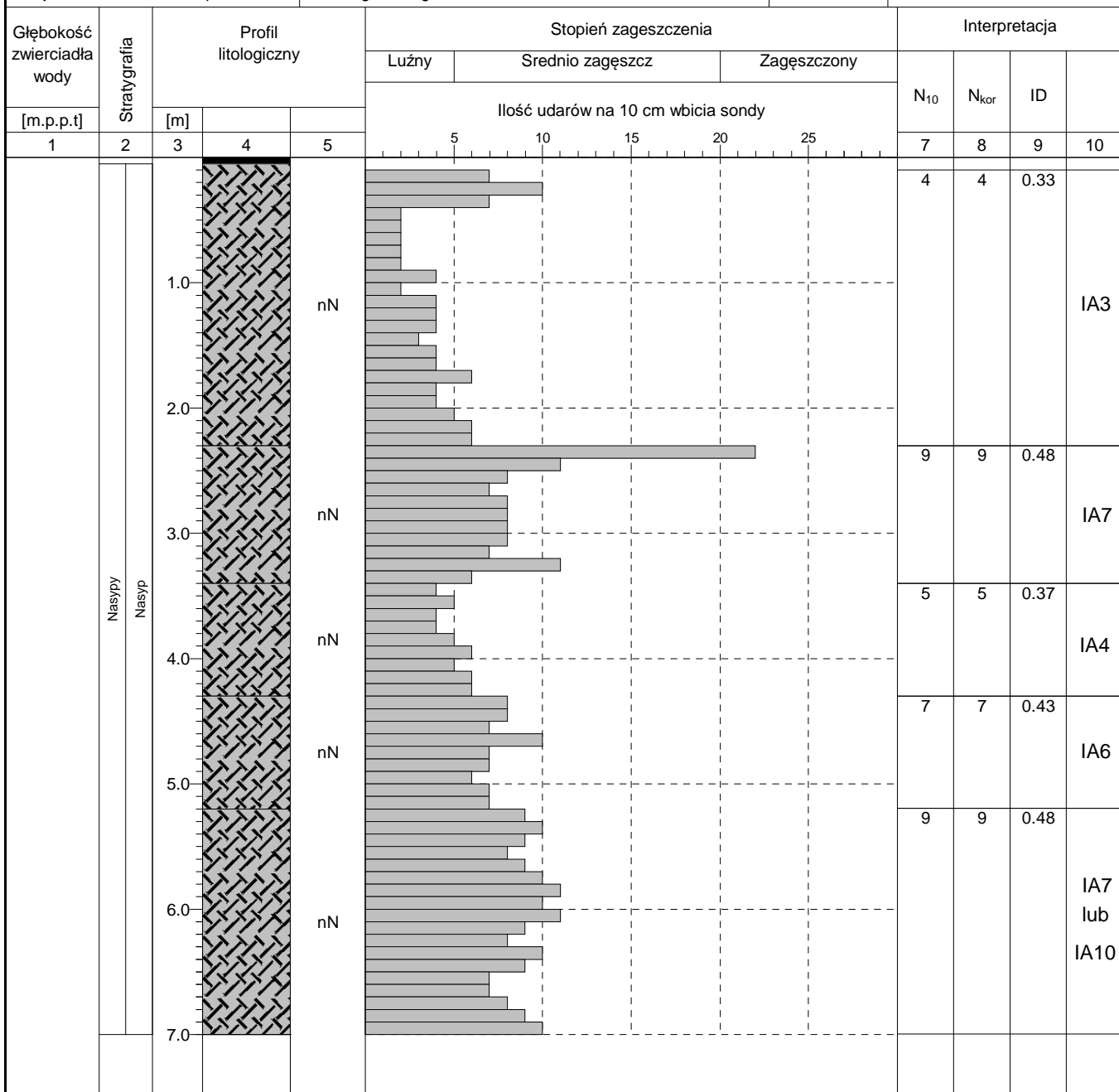
Dozór geol.: mgr M.Tarnas

Typ sondy: DPL

Rzędna: 17.32 m n.p.m.

Skala 1 : 50

Data sondowania: 2018-08-13



Rysunek wykonano programem "GeoStar"